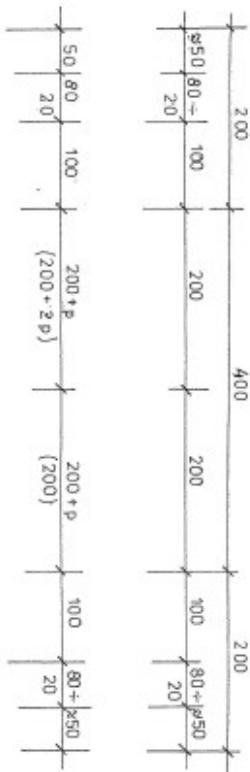
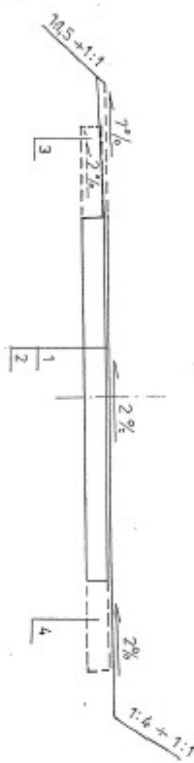


[cm]
 od km 0+000 do km 0+369
 od km 0+435 do km 0+515
 od km 0+575 do km 1+005

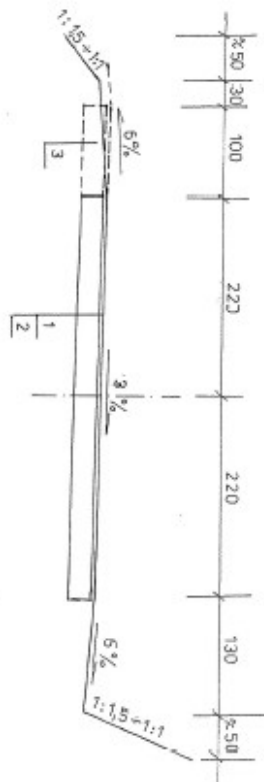
na prostej



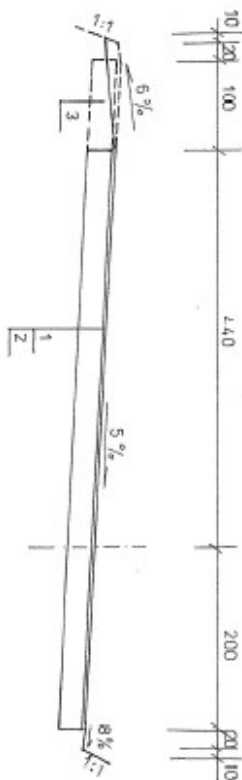
na łukach



od km 0+369 do km 0+435



od km 0+515 do km 0+575



- 1 - połączenie powierzchniowe utrwalenie typu sandwicz
- 2 - podbudowa z kruszywa naturalnego stabilizowanego mechanicznie, warstwa grubości 25 cm po zagęszczeniu
- 3 - podocze lub mijanka lewa
- 4 - podocze lub mijanka prawa
- p - dodatkowe poszerzenie jezdni na łukach

Opis:	Przebudowa drogi gminnej dojazdowej do gruntów rolnych do m. Moczydła, działki nr 58, 196		
Temat rys.:	PRZEKROJE NORMALNE		
Projektant:	Ryszard Burdziejewicz upr. budowl. proj. nr UAN 8345/05/05/05/05	Data, podpis: 11.06.2008r.	Skala: 1:50
Asyent/oryginalista:	Irena Mielnicka upr. budowl. proj. nr WKP/0208/ZO/OO/05	Data, podpis: 11.06.2008r.	Nr rys: 3.1.